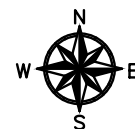




# MIEJSCOWY PLAN ZAGOSPODAROWANIA PRZESTRZENNEGO DLA WYBRANYCH OBSZARÓW POŁOŻONYCH NA OBSZARZE WIEJSKIM GMINY ŻUROMIN

Załącznik nr 15 do Uchwały Nr ..... Rady Miejskiej w Żurominie z dnia .....



ORGAN SPORZĄDZAJĄCY  
BURMISTRZ MIASTA I GMINY  
ŻUROMIN

SKALA 1:1000

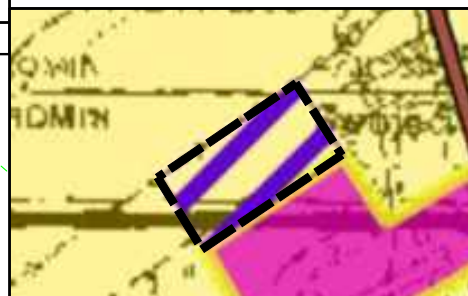
0 25 m 50 m 75 m

WYRYS ZE STUDIUM UWARUNKOWAŃ I KIERUNKÓW  
ZAGOSPODAROWANIA PRZESTRZENNEGO  
MIASTA I GMINY ŻUROMIN

— granice obszaru objętego planem miejscowym

OBRĘB PONIATOWO

JEDNOSTKA PLANISTYCZNA PONIATOWO - symbol literowy f

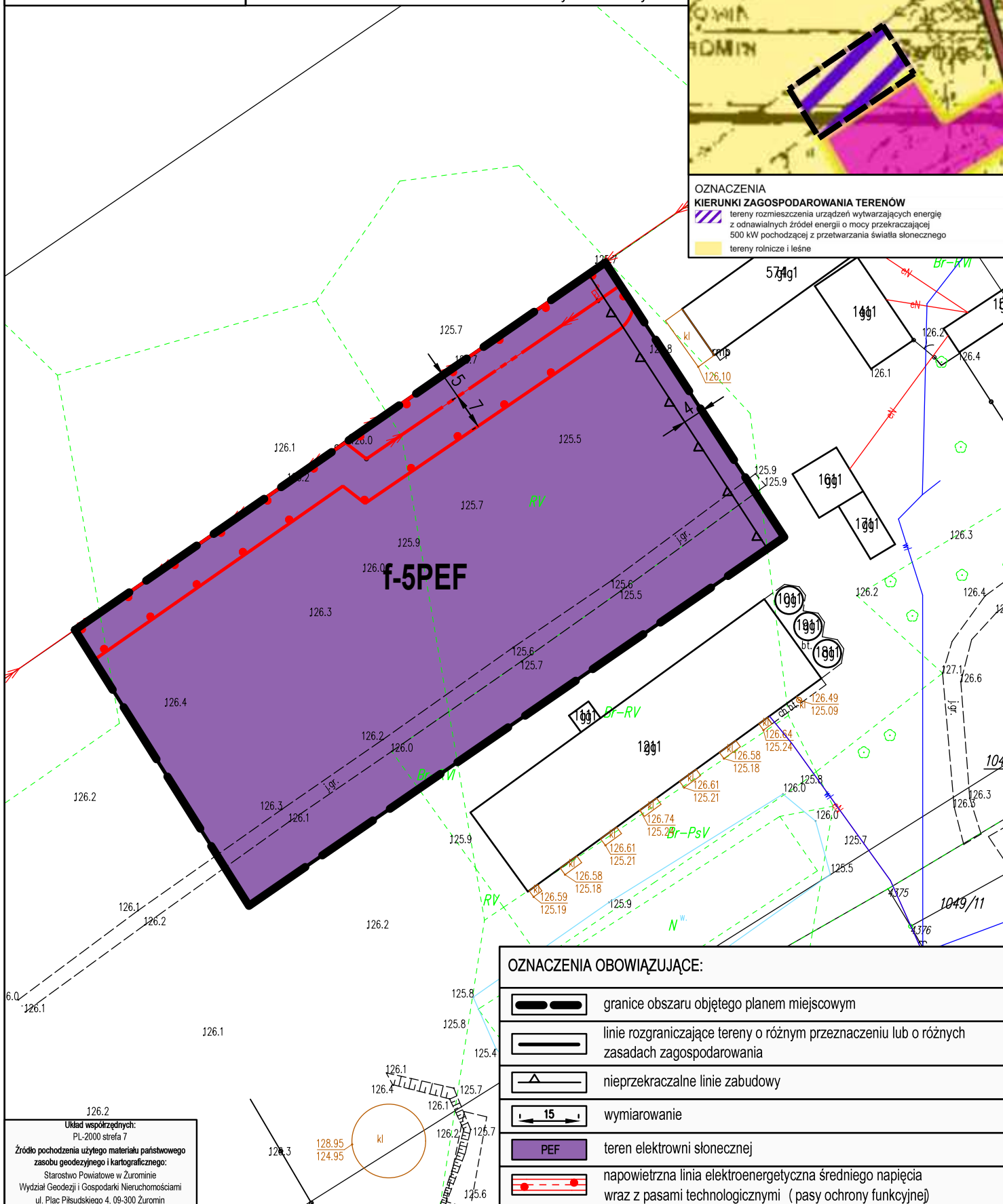


## OZNACZENIA

### KIERUNKI ZAGOSPODAROWANIA TERENÓW

tereny rozmieszczenia urządzeń wytwarzających energię  
z odnawialnych źródeł energii o mocy przekraczającej  
500 kW pochodzącej z przetwarzania światła słonecznego


tereny rolnicze i leśne




## OZNACZENIA OBOWIĄZUJĄCE:




granice obszaru objętego planem miejscowym



linie rozgraniczające tereny o różnym przeznaczeniu lub o różnych zasadach zagospodarowania




nieprzekraczalne linie zabudowy



wymiarowanie



teren elektrowni słonecznej



napowietrzna linia elektroenergetyczna średniego napięcia  
wraz z pasami technologicznymi (pasy ochrony funkcyjnej)

Układ współrzędnych:  
PL-2000 strefa 7  
Źródło pochodzenia użytego materiału państwowego  
zasobu geodezyjnego i kartograficznego:  
Starostwo Powiatowe w Żurominie  
Wydział Geodezji i Gospodarki Nieruchomościami  
ul. Plac Pilsudskiego 4, 09-300 Żuromin